



**УПРАВЛЕНИЕ
ЗЕМЕЛЬНО-ИМУЩЕСТВЕННЫХ
ОТНОШЕНИЙ АДМИНИСТРАЦИИ
ЧАЙКОВСКОГО ГОРОДСКОГО ОКРУГА**

ул. Ленина, д. 67/1, г. Чайковский

Пермский край, 617764

Тел/факс: (34241) 4-73-75

E-mail: chaikkui2015@yandex.ru

ОКПО 35288925, ОГРН 1185958071562

ИНН/КПП 5959002592/595901001

26.10.2020 № 241-02-01-06.1-1234исх

На № _____ от _____

О предоставлении решения

АО «Газпром газораспределение
Пермь»
ул. Петропавловская, 43,
г. Пермь, 614000

Чайковский отдел
Управления Росреестра
по Пермскому краю

Правовое управление
администрации Чайковского
городского округа

Пресс-служба
администрации Чайковского
городского округа

**РЕШЕНИЕ № 147
о размещении объектов**

г. Чайковский,
Пермский край


16 октября 2020г.

Управление земельно-имущественных отношений администрации Чайковского городского округа, в лице начальника Управления Елькиной Ларисы Александровны, действующей на основании Положения об Управлении земельно-имущественных отношений администрации Чайковского городского округа, утвержденного решением Чайковского городской Думы от 19 декабря 2018 г. № 99, разрешает Акционерному обществу «Газпром газораспределение Пермь» (ИНН 5902183841, ОГРН 1025900512670, адрес: 614000, г.Пермь, ул.Петропавловская, 43, телефон: 8 (342) 218 11 00, e-mail: ugaz@ugaz.ru) размещение объекта: «Газопровод давлением до 0,6 Мпа включительно, для размещения которого не требуется разрешение на строительство», на землях, государственная собственность на которые не разграничена, из состава земель населенных пунктов, площадью 38 кв.м, на срок: до 15 октября 2021 года,

местоположение: Пермский край, г. Чайковский, ул. Суколда, 6-я линия, к дому № 16, кадастровый номер квартала 59:12:0010619.

Приложение: схема предполагаемых к использованию земель или части земельного участка.

Начальник Управления
земельно-имущественных отношений
администрации Чайковского городского округа



Л.А. Елькина

Схема предполагаемых к использованию земель или части земельного участка

Объект: Газопровод давлением до 0,6 Мпа, для размещения которого не требуется разрешения на строительство

Местоположение: расположенных по адресу: Пермский край, Чайковский г.о., г. Чайковский, ул. Суколда, 6-я линия, к дому 16

Каталог координат, м

Площадь земель или части земельного участка, кв.м.: 38

Категория земель: земли населенных пунктов

Вид разрешенного использования: -

№ точки границы	X	Y
н1	377046.98	1286661.74
н2	377046.97	1286657.74
н3	377056.45	1286657.40
н4	377056.59	1286661.40
н1	377046.98	1286661.74

Описание границ смежных землепользователей:

От точки н1 до точки н2 - земельный участок с кадастровым номером 59:12:0010619:15

От точки н2 до точки н1 - земли общего пользования


Условные обозначения:



- предполагаемый участок земель, на которых планируется размещение объекта




- границы и номер земельного участка, сведения о которых внесены в ЕГРН



- границы и номер объекта капитального строительства, сведения о которых внесены в ЕГРН



- граница кадастрового квартала



- зоны с особыми условиями использования территории, сведения о которых внесены в ЕГРН

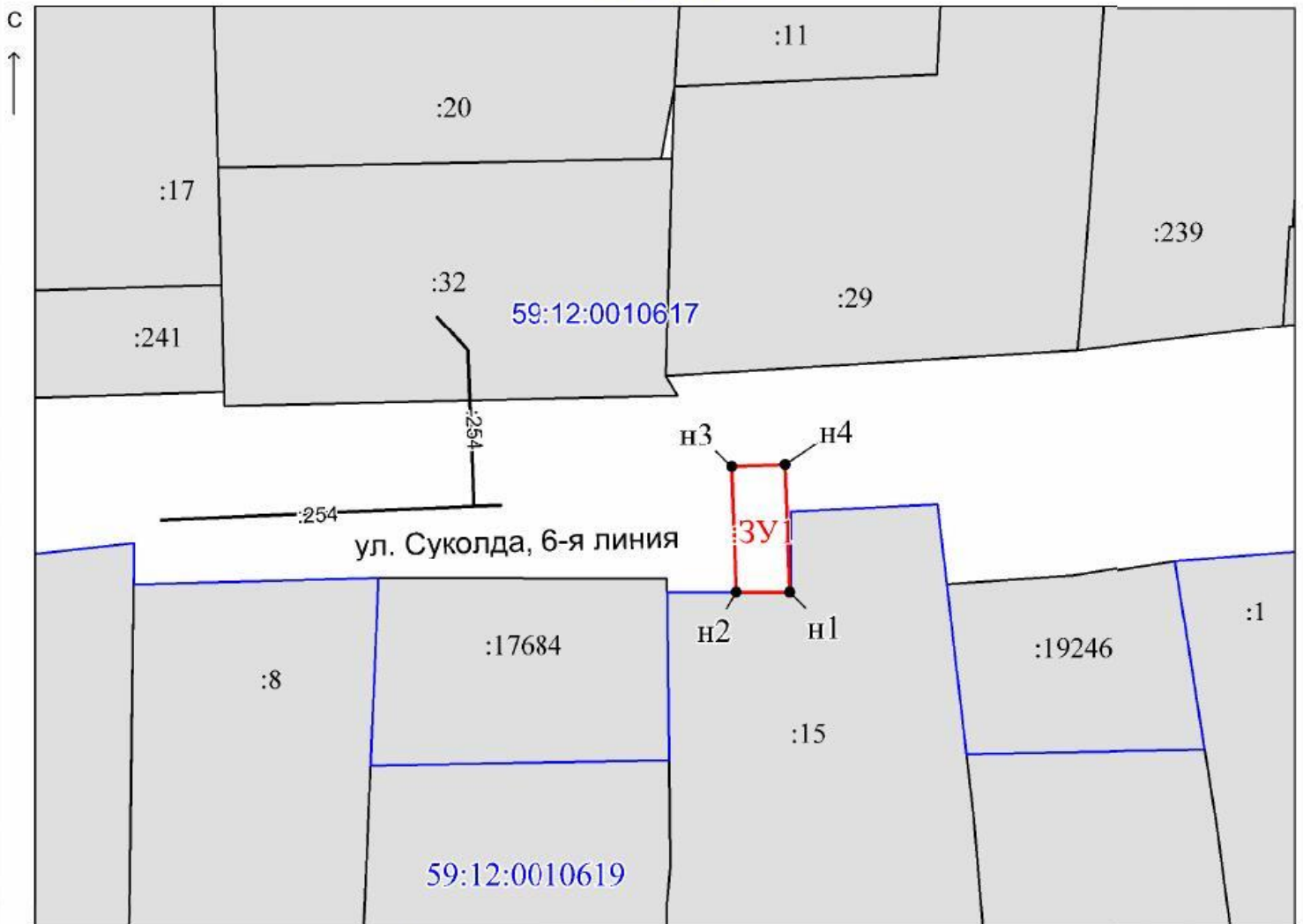
:3У1

- обозначение запрашиваемого земельного участка

• н1

- характерная точка границ земель или части земельного участка

59:12:0010619 - номер кадастрового квартала



МСК-59

Масштаб 1:500

Заявитель:

/ Офишкина И. В.

МП

(подпись, расшифровка подписи)

(для юридических лиц
и индивидуальных предпринимателей)

Лист согласования к документу № 241-02-01-06.1-1234исх от 26.10.2020. В ответ на № 02-01-06.1-1709вх (28.09.2020)

Инициатор согласования: Мушкина А.Н. Главный специалист

Согласование инициировано: 16.10.2020 11:29

Краткое содержание: разрешение на использование земель (Чайковский, Суколда 6 линия, 16)

УСИА АЧГО: просим отклонить с обоснованием и указанием реквизитов документов: в случае наличия утвержденного проекта межевания территории, в границах которого предполагается размещение объектов инфраструктуры федерального, регионального или муниципального значения;

Секретарю УЗИО: просим направить решение со схемой предполагаемых к использованию земель заявителю почтой, остальным адресатам (гос.зем.надзор, мун.зем.контроль и в пресс-службу) в течение 3-х дней с даты регистрации - эл.почтой.

Настиной А.В.: Прошу опубликовать прилагаемые документы в разделе «Управление имуществом – Земля – Решения о размещении объектов»

ЛИСТ СОГЛАСОВАНИЯ

Тип согласования: **смешанное**

№	ФИО	Срок согласования	Результат согласования	Замечания/Комментарии
Тип согласования: последовательное				
1	Матис О.В.		Согласовано 16.10.2020 12:22	-
2	Зайцев А.Н.		Согласовано 19.10.2020 14:44	-
3	Кузюбердина М.П.		Перенаправлено 19.10.2020 16:58	на проверку
	Сикирицкая Н.О.		Согласовано 20.10.2020 09:52	Документация по планировке территории отсутствует.
3.1	Кузюбердина М.П.		Согласовано 20.10.2020 11:58	-
4	Герасимов И.Ф.		Согласовано 20.10.2020 15:31	-
Тип согласования: последовательное				
5	Елькина Л.А		ЭП Подписано 23.10.2020 17:22	-