



**УПРАВЛЕНИЕ
ЗЕМЕЛЬНО-ИМУЩЕСТВЕННЫХ
ОТНОШЕНИЙ АДМИНИСТРАЦИИ
ЧАЙКОВСКОГО ГОРОДСКОГО ОКРУГА**

ул. Ленина, д. 67/1, г. Чайковский

Пермский край, 617764

Тел/факс: (34241) 4-73-75

E-mail: chaikkui2015@yandex.ru

ОКПО 35288925, ОГРН 1185958071562

ИНН/КПП 5959002592/595901001

24.08.2020 № 241-02-01-06.1-962исх

На № _____ от _____

О предоставлении решения

ГБУЗ ПК «ККПБ»

ул. Корсуньская, 2-я, 10,

г. Пермь, 614037

Чайковский отдел
Управления Росрестра
по Пермскому краю

Правовое управление
администрации Чайковского
городского округа

Пресс-служба
администрации Чайковского
городского округа

**РЕШЕНИЕ № 121
о размещении объектов**

г. Чайковский,
Пермский край

10 августа 2020г.

Управление земельно-имущественных отношений администрации Чайковского городского округа, в лице начальника Управления Елькиной Ларисы Александровны, действующей на основании Положения об Управлении земельно-имущественных отношений администрации города Чайковского, утвержденного решением Чайковской городской Думой от 19 декабря 2018 г. № 99,

разрешает Государственному бюджетному учреждению здравоохранения Пермского края «Краевая клиническая психиатрическая больница» (ИНН 5907045965, ОГРН 1195958043621, адрес: 614037, г.Пермь, ул. Корсуньская, 2-я, 10 телефон: 8 (342) 263-95-64, e-mail: info@pkkpb.ru) размещение объекта: «Элементы благоустройства территории, в том числе малые архитектурные формы, применяемых как составные части благоустройства территории»,

на земельный участок с кадастровым номером 59:12:0010343:3103, государственная собственность на который не разграничена, из состава земель населенных пунктов, площадью 378 кв.м,

на срок: до **09 августа 2021 года**,
местоположение: **Пермский край, г. Чайковский, ул. Вокзальная, 65.**

Приложение: схема предполагаемых к использованию земель или части земельного участка.

Начальник Управления
земельно-имущественных отношений
администрации Чайковского городского округа



Л.А. Елькина

Выписка из Единого государственного реестра недвижимости об объекте недвижимости

Сведения о характеристиках объекта недвижимости

На основании запроса от 21.05.2020, поступившего на рассмотрение 21.05.2020, сообщаем, что согласно записям Единого государственного реестра недвижимости:

Раздел 1 Лист 1

Земельный участок	
вид объекта недвижимости	
Лист №1 Раздел 1	Всего листов раздела 1: 2
Всего разделов: 4	Всего листов выписки: 5
25 мая 2020г. № КУВИ-002/2020-997211	
Кадастровый номер:	59:12:0010343:3103
Номер кадастрового квартала:	59:12:0010343
Дата присвоения кадастрового номера:	19.10.2012
Ранее присвоенный государственный учетный номер:	данные отсутствуют
Адрес (местоположение):	Местоположение установлено относительно ориентира, расположенного за пределами участка. Почтовый адрес ориентира: Пермский край, г. Чайковский, ул. Вокзальная, 65.
Площадь, м2:	378 +/- 7
Кадастровая стоимость, руб.:	1784.16
Кадастровые номера расположенных в пределах земельного участка объектов недвижимости:	данные отсутствуют
Кадастровые номера объектов недвижимости, из которых образован объект недвижимости:	данные отсутствуют
Кадастровые номера образованных объектов недвижимости:	данные отсутствуют
Категория земель:	Земли населенных пунктов
Виды разрешенного использования:	для благоустройства
Сведения о кадастровом инженере:	данные отсутствуют
Сведения о лесах, водных объектах и об иных природных объектах, расположенных в пределах земельного участка:	данные отсутствуют
Сведения о том, что земельный участок полностью или частично расположен в границах зоны с особыми условиями использования территории или территории объекта культурного наследия:	данные отсутствуют
Сведения о том, что земельный участок расположен в границах особой экономической зоны, территории опережающего социально-экономического развития, зоны территориального развития в Российской Федерации, игровой зоны:	данные отсутствуют

полное наименование должности	подпись	инициалы, фамилия
-------------------------------	---------	-------------------

М.П.

Земельный участок			
вид объекта недвижимости			
Лист №2 Раздел 1	Всего листов раздела 1: 2	Всего разделов: 4	Всего листов выписки: 5
25 мая 2020г. № КУВИ-002/2020-997211			
Кадастровый номер:		59:12:0010343:3103	
Сведения о том, что земельный участок расположен в границах особо охраняемой природной территории, охотничьих угодий, лесничеств, лесопарков:	данные отсутствуют		
Сведения о результатах проведения государственного земельного надзора:	данные отсутствуют		
Сведения о расположении земельного участка в границах территории, в отношении которой утвержден проект межевания территории:	данные отсутствуют		
Условный номер земельного участка:	данные отсутствуют		
Сведения о принятии акта и (или) заключении договора, предусматривающих предоставление в соответствии с земельным законодательством исполнительным органом государственной власти или органом местного самоуправления, находящегося в государственной или муниципальной собственности земельного участка для строительства наемного дома социального использования или наемного дома коммерческого использования:	данные отсутствуют		
Сведения о том, что земельный участок или земельные участки образованы на основании решения об изъятии земельного участка и (или) расположенного на нем объекта недвижимости для государственных или муниципальных нужд:	данные отсутствуют		
Сведения о том, что земельный участок образован из земель или земельного участка, государственная собственность на которые не разграничена:	данные отсутствуют		
Сведения о наличии земельного спора о местоположении границ земельных участков:	данные отсутствуют		
Статус записи об объекте недвижимости:	Сведения об объекте недвижимости имеют статус "временные". Дата истечения временного характера сведений об объекте недвижимости: 01.03.2022.		
Особые отметки:	Для данного земельного участка обеспечен доступ посредством земельного участка (земельных участков) с кадастровым номером (кадастровыми номерами): земли общего пользования. Земельный участок подлежит снятию с государственного кадастрового учета по истечении пяти лет со дня его государственного кадастрового учета, если на него не будут зарегистрированы права.		
Получатель выписки:	Елькина Лариса Александровна (представитель заявителя), Заявитель: УПРАВЛЕНИЕ ЗЕМЕЛЬНО-ИМУЩЕСТВЕННЫХ ОТНОШЕНИЙ АДМИНИСТРАЦИИ ЧАЙКОВСКОГО ГОРОДСКОГО ОКРУГА		

полное наименование должности	подпись	инициалы, фамилия
-------------------------------	---------	-------------------

Выписка из Единого государственного реестра недвижимости об объекте недвижимости

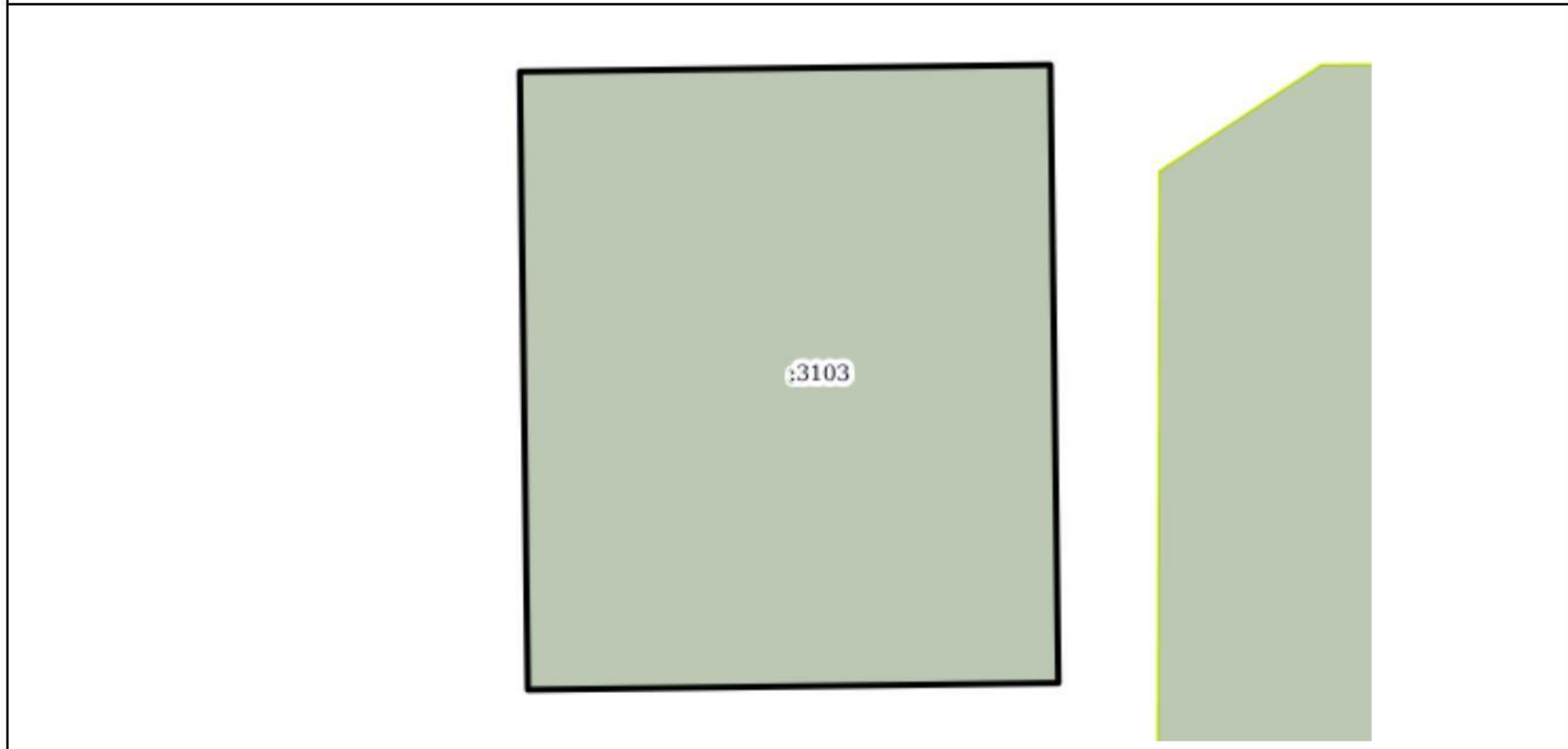
Описание местоположения земельного участка

Земельный участок			
вид объекта недвижимости			

Лист №1 Раздел 3	Всего листов раздела 3: 1	Всего разделов: 4	Всего листов выписки: 5
------------------	---------------------------	-------------------	-------------------------

25 мая 2020г. № КУВИ-002/2020-997211	
Кадастровый номер:	59:12:0010343:3103

План (чертеж, схема) земельного участка



Масштаб 1:200	Условные обозначения:		
---------------	-----------------------	--	--

полное наименование должности	подпись	инициалы, фамилия
-------------------------------	---------	-------------------

М.П.

Выписка из Единого государственного реестра недвижимости об объекте недвижимости

Описание местоположения земельного участка

Земельный участок			
вид объекта недвижимости			
Лист №1 Раздел 3.1	Всего листов раздела 3.1: 1	Всего разделов: 4	Всего листов выписки: 5
25 мая 2020г. № КУВИ-002/2020-997211			
Кадастровый номер:		59:12:0010343:3103	

Описание местоположения границ земельного участка							
№ п/п	Номер точки		Дирекционный угол	Горизонтальное проложение, м	Описание закрепления на местности	Кадастровые номера смежных участков	Сведения об адресах правообладателей смежных земельных участков
	начальная	конечная					
1	2	3	4	5	6	7	8
1	1.1.1	1.1.2	89°16.1'	18.0	-	данные отсутствуют	данные отсутствуют
2	1.1.2	1.1.3	179°15.8'	21.0	-	данные отсутствуют	данные отсутствуют
3	1.1.3	1.1.4	269°16.1'	18.0	-	данные отсутствуют	данные отсутствуют
4	1.1.4	1.1.1	359°15.8'	21.0	-	данные отсутствуют	данные отсутствуют

полное наименование должности	подпись	инициалы, фамилия
-------------------------------	---------	-------------------

М.П.

Выписка из Единого государственного реестра недвижимости об объекте недвижимости

Описание местоположения земельного участка

Земельный участок			
вид объекта недвижимости			

Лист №1 Раздел 3.2	Всего листов раздела 3.2: 1	Всего разделов: 4	Всего листов выписки: 5
--------------------	-----------------------------	-------------------	-------------------------

25 мая 2020г. № КУВИ-002/2020-997211

Кадастровый номер: 59:12:0010343:3103

Сведения о характерных точках границы земельного участка

Система координат 59.1				
Номер точки	Координаты, м		Описание закрепления на местности	Средняя квадратичная погрешность определения координат характерных точек границ земельного участка, м
	X	Y		
1	2	3	4	5
1	379342.05	1287207.98	Закрепление отсутствует	0.1
2	379342.28	1287225.98	Закрепление отсутствует	0.1
3	379321.28	1287226.25	Закрепление отсутствует	0.1
4	379321.05	1287208.25	Закрепление отсутствует	0.1
1	379342.05	1287207.98	Закрепление отсутствует	0.1

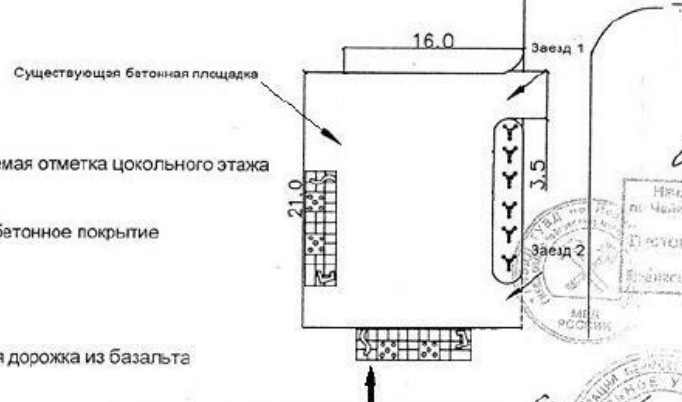
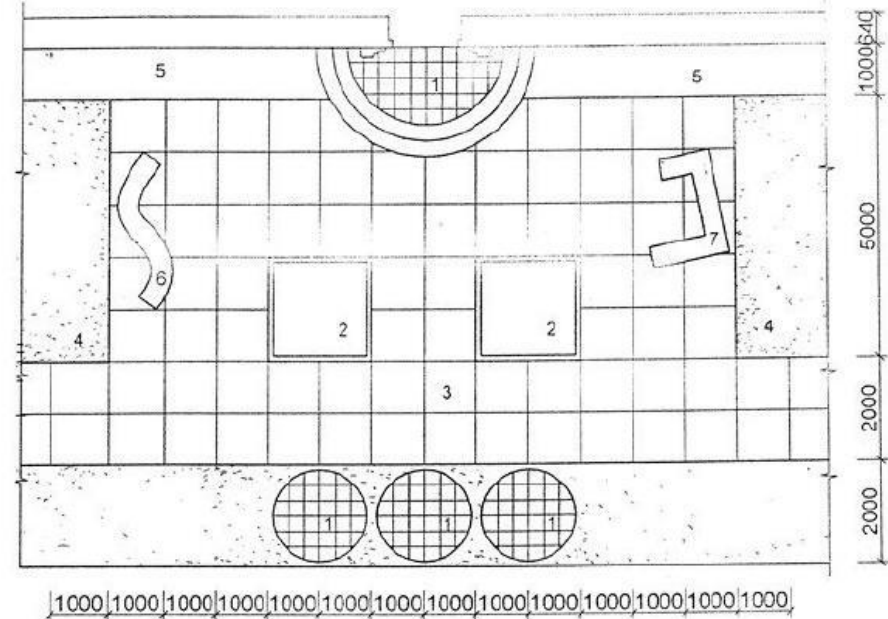
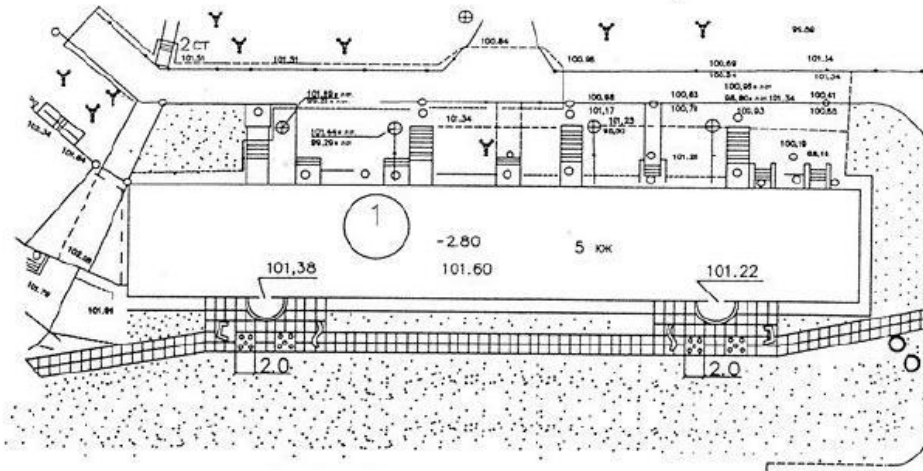
полное наименование должности	подпись	инициалы, фамилия

М.П.

Комп

ГЕНПЛАН

ФРАГМЕНТ БЛАГОУСТРОЙСТВА



- 2.80
101.60 - Проектируемая отметка цокольного этажа
- Асфальто-бетонное покрытие
- Газон
- Переходная дорожка из базальта

ЭКСПЛИКАЦИЯ ФРАГМЕНТА БЛАГОУСТРОЙСТВА

- 1. Плитка базальтовая
- 2. Цветник
- 3. Армированное бетонное покрытие
- 4. Газон
- 5. Отмостка здания
- 6. Скамья бетонная
- 7. Скамья бетонная

ЭКСПЛИКАЦИЯ ФРАГМЕНТА БЛАГОУСТРОЙСТВА

Семидово
 Начальник отделения ГИБДД МВД
 по Чувашскому муниципальному району
 Пешковский район
 Пустовалов и Алексей Николаевич
 Станция
 14.02.08.

Семидово
 и.о. директора ИСЭ, ИСЭ
 ГИБДД МВД

- 1. Привязка дана в мм.
- 2. Привязка проездов, дорожек дана от наружных стен жилого дома.
- 3. Привязка крылец, площадок входных групп дана от наружных стен (см. радиопоисный план благоустройства).

Фонд "Чайковский"
 БУЗ ПК "ККПБ"
 КОВИЯ ВЕРНА
 МУНИЦИПАЛЬНОЕ УЧРЕЖДЕНИЕ КУЛЬТУРЫ
 ГОРОДА КОВЫЛЕВО
 ЧУВАШСКОЙ РЕСПУБЛИКИ

ИЗМ. №		Лист		Подпись		Дата	
ДИРЕКТОР							
ПРОЕКТ				ФРАГМЕНТ БЛАГОУСТРОЙСТВА			

Государственный институт
 жилищно-коммунального хозяйства
 Республики Чувашия
 ИСЭ ИСЭ
 ГОРОДА КОВЫЛЕВО
 ЧУВАШСКОЙ РЕСПУБЛИКИ

Лист согласования к документу № 241-02-01-06.1-962исх от 24.08.2020. В ответ на № 02-01-06.1-1249вх (05.08.2020)

Инициатор согласования: Мушкина А.Н. главный специалист

Согласование инициировано: 11.08.2020 17:07

Краткое содержание: О принятии решения о размещении объекта на земельном участке с кад. номером 59:12:0010343:3103

УСИА АЧГО: просим отклонить с обоснованием и указанием реквизитов документов: в случае наличия утвержденного проекта межевания территории, в границах которого предполагается размещение объектов инфраструктуры федерального, регионального или муниципального значения;

Секретарю УЗИО: просим направить решение со схемой предполагаемых к использованию земель заявителю почтой, остальным адресатам (гос.зем.надзор, мун.зем.контроль и в пресс-службу) в течение 3-х дней с даты регистрации - эл.почтой.

Настиной А.В.: Прошу опубликовать прилагаемые документы в разделе «Управление имуществом – Земля – Решения о размещении объектов»

ЛИСТ СОГЛАСОВАНИЯ

Тип согласования: **смешанное**

№	ФИО	Срок согласования	Результат согласования	Замечания/Комментарии
Тип согласования: последовательное				
1	Матис О.В.		Согласовано 12.08.2020 08:23	-
2	Зайцев А.Н.		Согласовано 13.08.2020 09:08	-
3	Кузюбердина М.П.		Перенаправлено 13.08.2020 10:20	на проверку
	Сикирицкая Н.О.		Согласовано 13.08.2020 12:57	Документация по планировке территории отсутствует.
3.1	Кузюбердина М.П.		Согласовано 13.08.2020 15:53	-
4	Герасимов И.Ф.		Согласовано 14.08.2020 08:40	-
Тип согласования: последовательное				
5	Елькина Л.А		ЭП Подписано 20.08.2020 16:03	-