



**УПРАВЛЕНИЕ
ЗЕМЕЛЬНО-ИМУЩЕСТВЕННЫХ
ОТНОШЕНИЙ АДМИНИСТРАЦИИ
ЧАЙКОВСКОГО ГОРОДСКОГО ОКРУГА**

ул. Ленина, д. 67/1, г. Чайковский

Пермский край, 617764

Тел/факс: (34241) 4-73-75

E-mail: chaikkui2015@yandex.ru

ОКПО 35288925, ОГРН 1185958071562

ИНН/КПП 5959002592/595901001

11.11.2020 № 241-02-01-06.1-1348исх

На № _____ от _____

О предоставлении решения

АО «Газпром газораспределение
Пермь»
ул. Петропавловская, 43,
г. Пермь, 614000

Чайковский отдел
Управления Росреестра
по Пермскому краю

Правовое управление
администрации Чайковского
городского округа

Пресс-служба
администрации Чайковского
городского округа

**РЕШЕНИЕ № 175
о размещении объектов**

г. Чайковский,
Пермский край

5 ноября 2020г.

Управление земельно-имущественных отношений администрации Чайковского городского округа, в лице начальника Управления Елькиной Ларисы Александровны, действующей на основании Положения об Управлении земельно-имущественных отношений администрации Чайковского городского округа, утвержденного решением Чайковского городской Думы от 19 декабря 2018 г. № 99, разрешает Акционерному обществу «Газпром газораспределение Пермь» (ИНН 5902183841, ОГРН 1025900512670, адрес: 614000, г.Пермь, ул.Петропавловская, 43, телефон: 8 (342) 218 11 00, e-mail: ugaz@ugaz.ru) размещение объекта: «Газопровод давлением до 0,6 Мпа включительно, для размещения которого не требуется разрешение на строительство», на землях, государственная собственность на которые не разграничена, из состава земель населенных пунктов, площадью 1 кв.м, на срок: бессрочно,

местоположение: Пермский край, г. Чайковский, ул. Лермонтова, д. 66,
кадастровый номер квартала 59:12:0010554.

Приложение: схема предполагаемых к использованию земель или части
земельного участка.

Начальник Управления
земельно-имущественных отношений
администрации Чайковского городского округа **Л.А. Елькина**




Схема предполагаемых к использованию земель или части земельного участка

Объект: Газопровод давлением до 0,6 Мпа, для размещения которого не требуется разрешения на строительство

Местоположение: расположенных по адресу: Пермский край,
г. Чайковский, ул. Лермонтова, д. 66

Площадь земель или части земельного участка, кв.м.: 1

Категория земель: земли населенных пунктов

Вид разрешенного использования: -

Описание границ смежных землепользователей:

От точки н1 до точки н2 - земельный участок
с кадастровым номером 59:12:0010554:179

От точки н2 до точки н1 - земли общего пользования

Каталог координат, м

№ точки границы	X	Y
н1	376801.79	1284091.26
н2	376800.81	1284091.06
н3	376800.91	1284090.57
н4	376801.89	1284090.77
н1	376801.79	1284091.26

Условные обозначения:



- предполагаемый участок земель,
на которых планируется размещение объекта



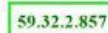
- границы и номер земельного участка,
сведения о которых внесены в ЕГРН



- границы и номер объекта капитального
строительства, сведения о которых внесены в ЕГРН



- граница кадастрового квартала



- зоны с особыми условиями использования
территории, сведения о которых внесены в ЕГРН

:3У1

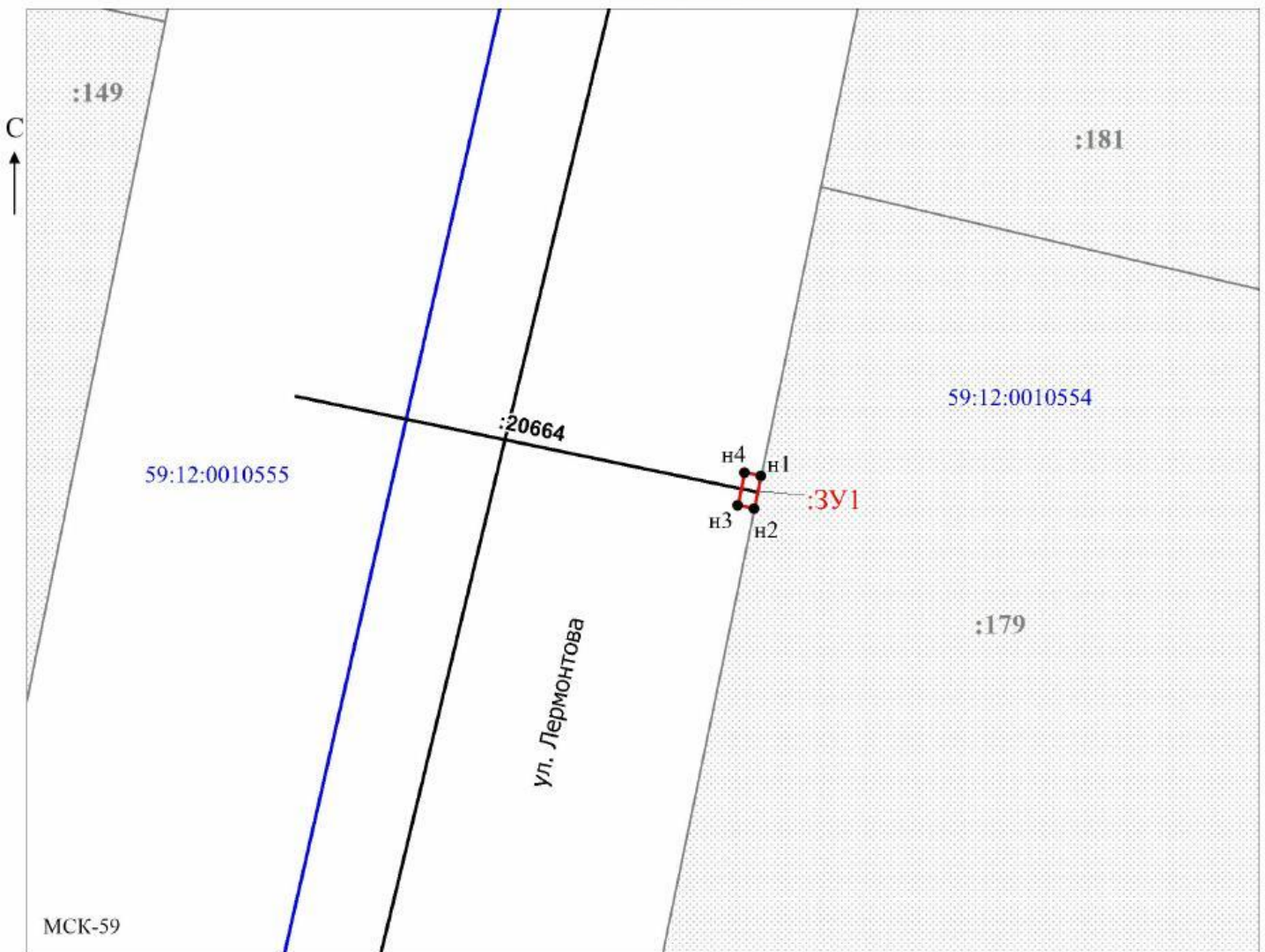
- обозначение запрашиваемого земельного участка



н1

- характерная точка границ земель или части
земельного участка

59:12:0010554 - номер кадастрового квартала



Масштаб 1:200

Заявитель: _____ / Офишкина И.В.

МП

(подпись, расшифровка подписи)

(для юридических лиц
и индивидуальных предпринимателей)

Лист согласования к документу № 241-02-01-06.1-1348исх от 11.11.2020. В ответ на № 02-01-06.1-1997вх (23.10.2020)

Инициатор согласования: Мушкина А.Н. Главный специалист

Согласование инициировано: 05.11.2020 11:55

Краткое содержание: Документы для выдачи решения о размещении объектов на территории земельного участка, расположенных по адресу: Пермский край, г. Чайковский, ул. Лермонтова, д. 66.

УСИА АЧГО: просим отклонить с обоснованием и указанием реквизитов документов: в случае наличия утвержденного проекта межевания территории, в границах которого предполагается размещение объектов инфраструктуры федерального, регионального или муниципального значения;

Секретарю УЗИО: просим направить решение со схемой предполагаемых к использованию земель заявителю почтой, остальным адресатам (гос.зем.надзор, мун.зем.контроль и в пресс-службу) в течение 3-х дней с даты регистрации - эл.почтой.

Настиной А.В.: Прошу опубликовать прилагаемые документы в разделе «Управление имуществом – Земля – Решения о размещении объектов»

ЛИСТ СОГЛАСОВАНИЯ

Тип согласования: **смешанное**

№	ФИО	Срок согласования	Результат согласования	Замечания/Комментарии
Тип согласования: последовательное				
1	Матис О.В.		Согласовано 06.11.2020 11:04	-
2	Зайцев А.Н.		Согласовано 07.11.2020 09:27	-
3	Кузюбердина М.П.		Перенаправлено 08.11.2020 10:56	-
	Емельянов С.А.		Согласовано 09.11.2020 08:29	Согласовано
3.1	Кузюбердина М.П.		Перенаправлено 09.11.2020 09:59	на проверку
	Ахмадыльшина В.А.		Согласовано 09.11.2020 11:03	проект планировки территории отсутствует
3.2	Кузюбердина М.П.		Согласовано 09.11.2020 14:19	-
4	Герасимов И.Ф.		Согласовано 09.11.2020 14:46	-
Тип согласования: последовательное				
5	Елькина Л.А		ЭП Подписано 10.11.2020 18:24	-