



**УПРАВЛЕНИЕ
ЗЕМЕЛЬНО-ИМУЩЕСТВЕННЫХ
ОТНОШЕНИЙ АДМИНИСТРАЦИИ
ЧАЙКОВСКОГО ГОРОДСКОГО ОКРУГА**

ул. Ленина, д. 67/1, г. Чайковский

Пермский край, 617764

Тел/факс: (34241) 4-73-75

E-mail: chaikkui2015@yandex.ru

ОКПО 35288925, ОГРН 1185958071562

ИНН/КПП 5959002592/595901001

02.11.2020 № 241-02-01-06.1-1305исх

На № _____ от _____

О предоставлении решения

ОАО «МРСК Урала»
Свердловская обл.,
г. Екатеринбург, ул. Мамина -
Сибиряка, д. 140

Чайковский отдел
Управления Росреестра
по Пермскому краю

Правовое управление
администрации Чайковского
городского округа

Пресс-служба
администрации Чайковского
городского округа

**РЕШЕНИЕ № 166
о размещении объектов**

г. Чайковский
Пермский край

29 октября 2020 года

Управление земельно-имущественных отношений администрации Чайковского городского округа, в лице начальника Управления Елькиной Ларисы Александровны, действующей на основании Положения об Управлении земельно-имущественных отношений администрации Чайковского городского округа, утвержденного решением Думой Чайковского городского округа от 19 декабря 2018 года № 99,


разрешает **Открытому акционерному обществу «Межрегиональная распределительная сетевая компания Урала» (ИНН 6671163413, ОГРН 1056604000970, адрес: Свердловская обл., г. Екатеринбург, ул. Мамина - Сибиряка, д. 140, телефон: 8(343)215-26-00, E-mail: delo@mrsk-ural.ru)** размещение объекта: **«Линии электропередачи классом напряжения до 35 кВ, а также связанные с ними трансформаторные подстанции, распределительные пункты и иное предназначенное для осуществления передачи электрической энергии оборудование, для размещения которых не требуется разрешения на строительство»**, на часть земельного участка с кадастровым номером 59:12:0390001:261, государственная собственность на который не разграничена, площадью 168,65 кв.м,



на срок: **бессрочно**,
местоположение: **Пермский край, г. Чайковский, с. Фоки.**

Приложение: **схема предполагаемых к использованию земель или части земельного участка.**

Начальник Управления
земельно-имущественных отношений
администрации Чайковского городского округа **Л.А. Елькина**






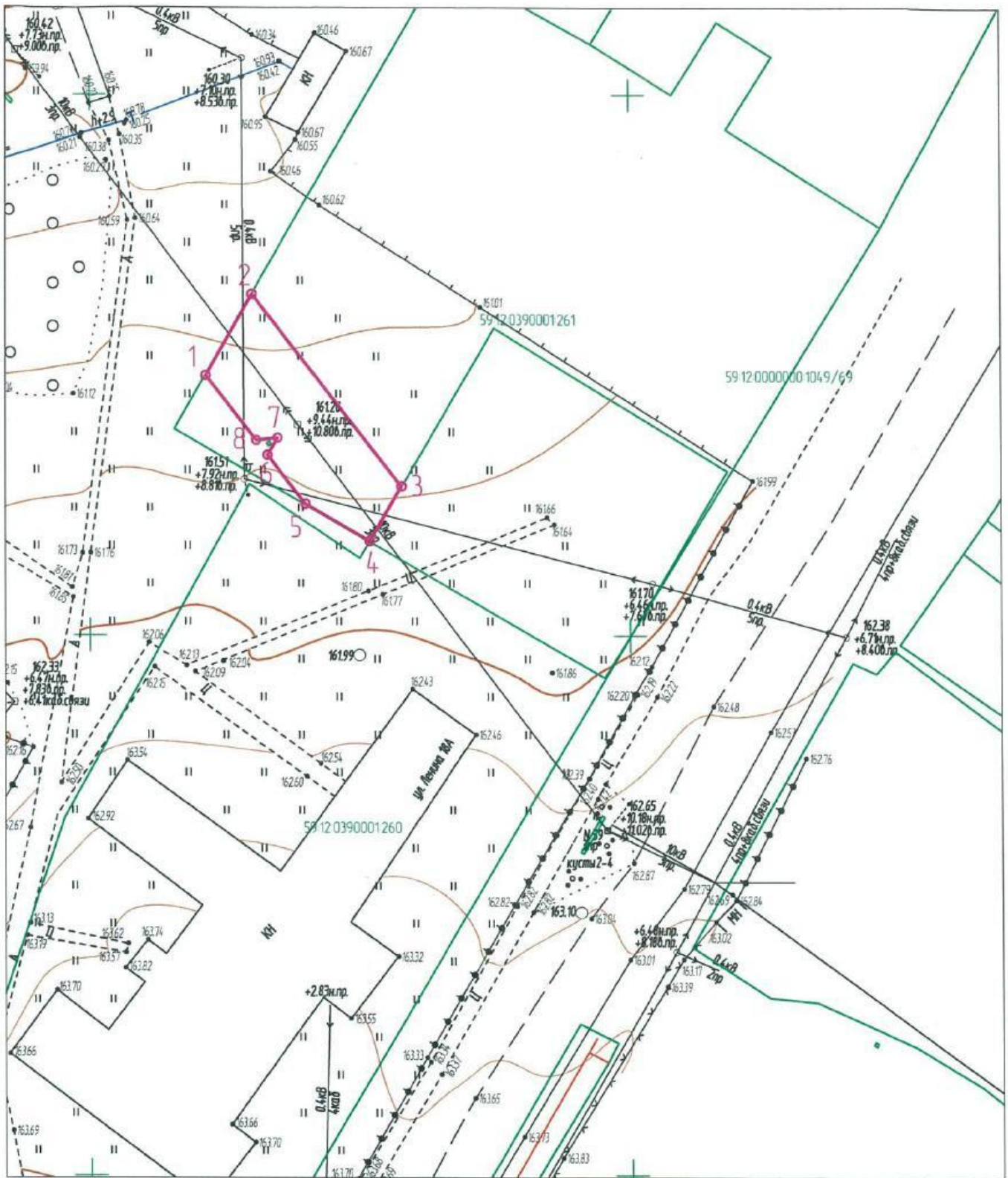
СХЕМА РАСПОЛОЖЕНИЯ ЗЕМЕЛЬНОГО УЧАСТКА
НА КАДАСТРОВИМ ПЛАНЕ ТЕРРИТОРИИ

Заявитель: ОАО "МРСК Урала"
 Кадастровый квартал 59:12:0390001
 Разрешенное использование земельного участка: Земельные участки образовательных учреждений
 Категория земель: Земли населенных пунктов
 Местоположение: Пермский край, Чайковский район, с. Фоки
 Составлена на 2 листах

Условный номер земельного участка: 59:12:0390001:261:3У1		
Площадь земельного участка 168,65 кв.м		
Обозначение характерных точек границ	Координаты, м	
	X	Y
1	370874,03	1299010,77
2	370881,55	1299015,05
3	370863,79	1299028,87
4	370858,74	1299025,90
5	370862,17	1299019,99
6	370866,67	1299016,49
7	370868,26	1299017,41
8	370868,05	1299015,42
1	370874,03	1299010,77


 ОАО «МРСК Урала» филиал «Пермэнерго»
 Директор
 Заявитель С.А. Стериков
 (подпись) (расшифровка подписи)





Условно-графические обозначения

- - граница образуемого земельного участка;
- - граница учтенного земельного участка;

59:12:0390001:899 - кадастровый номер земельного участка.

Система координат МСК-59
Масштаб 1:500

ОАО НКСК Урала филиал «Перманент»
 До 14.26.4
 Директор
 Заявитель
 С.Н. Стариков
 (подпись) (расшифровка подписи)



Лист согласования к документу № 241-02-01-06.1-1305исх от 02.11.2020. В ответ на № 02-01-06.1-1947вх (19.10.2020)

Инициатор согласования: Мушкина А.Н. Главный специалист

Согласование инициировано: 29.10.2020 15:37

Краткое содержание: О выдаче решения о размещении объекта

УСИА АЧГО: просим отклонить с обоснованием и указанием реквизитов документов: в случае наличия утвержденного проекта межевания территории, в границах которого предполагается размещение объектов инфраструктуры федерального, регионального или муниципального значения;

Секретарю УЗИО: просим направить решение со схемой предполагаемых к использованию земель заявителю почтой, остальным адресатам (гос.зем.надзор, мун.зем.контроль и в пресс-службу) в течение 3-х дней с даты регистрации - эл.почтой.

Настиной А.В.: Прошу опубликовать прилагаемые документы в разделе «Управление имуществом – Земля – Решения о размещении объектов»

ЛИСТ СОГЛАСОВАНИЯ

Тип согласования: **смешанное**

№	ФИО	Срок согласования	Результат согласования	Замечания/Комментарии
Тип согласования: последовательное				
1	Матис О.В.		Согласовано 30.10.2020 09:20	-
2	Зайцев А.Н.		Согласовано 02.11.2020 09:26	-
3	Исполняющий обязанности Рязанова О.А. (Кузюбердина М.П.)		Перенаправлено 02.11.2020 09:29	-
	Емельянов С.А.		Согласовано 02.11.2020 09:36	Согласовано
3.1	Исполняющий обязанности Рязанова О.А. (Кузюбердина М.П.)		Согласовано 02.11.2020 09:48	-
4	Герасимов И.Ф.		Согласовано 02.11.2020 12:29	-
Тип согласования: последовательное				
5	Елькина Л.А		ЭП Подписано 02.11.2020 14:32	-